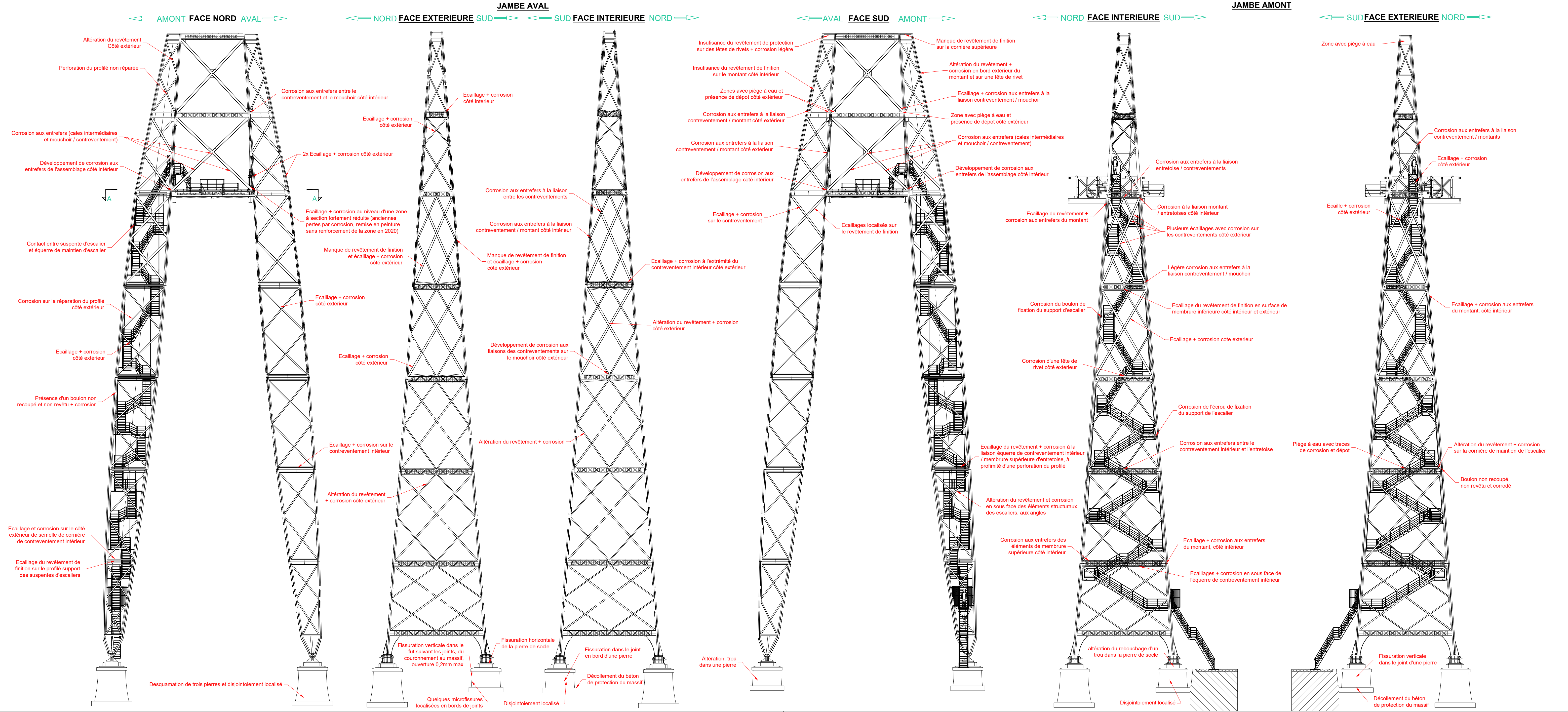
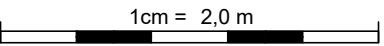
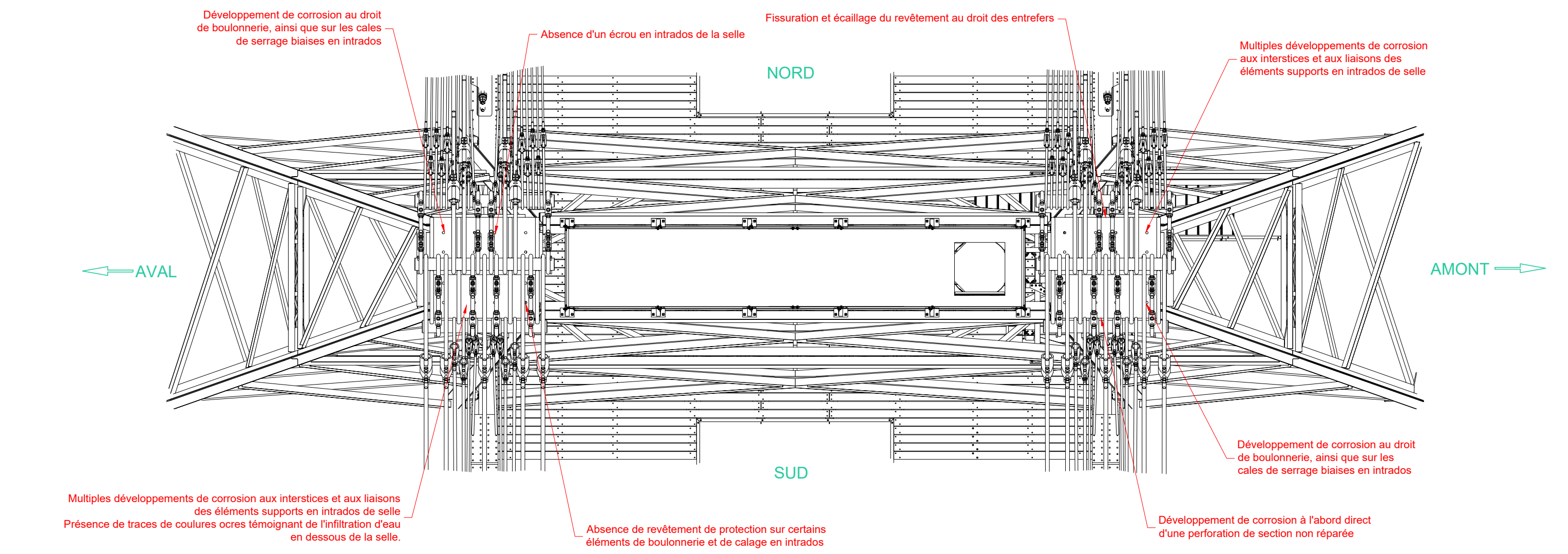
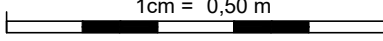


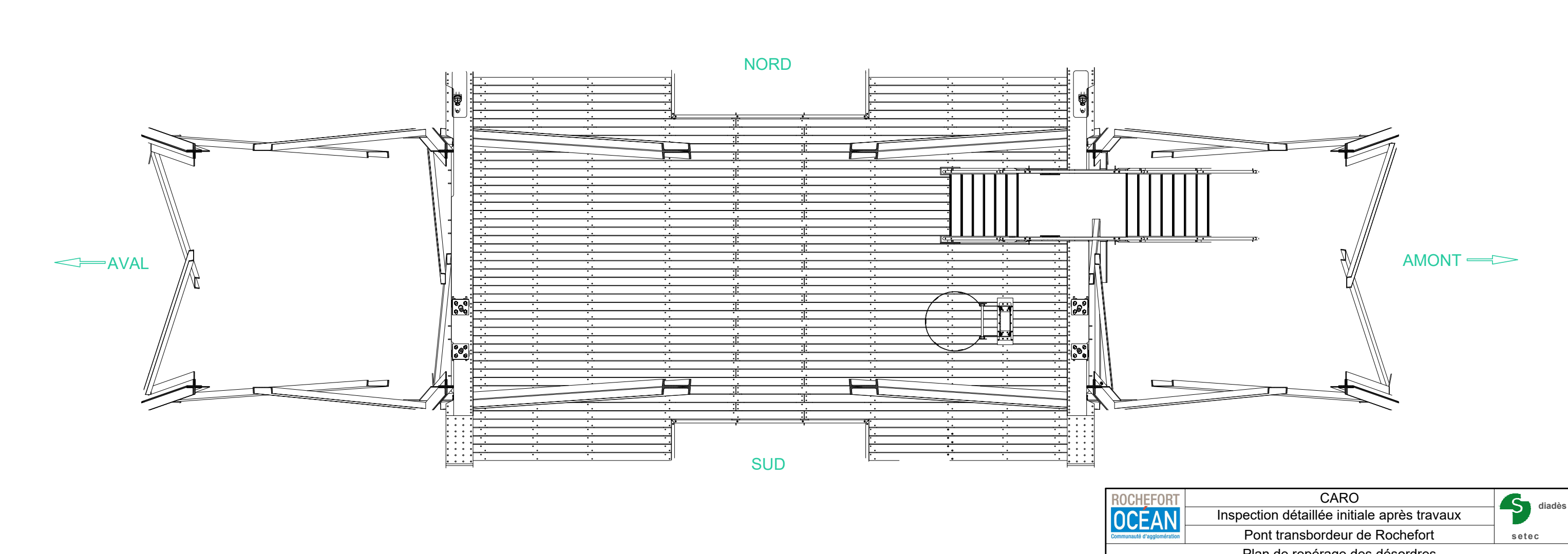
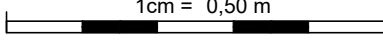
ELEVATIONS DES FACES DU PYLONE SUD



VUE DE DESSUS DU PYLONE SUD



COUPE HORIZONTALE A - A



ROCHEFORT OCEAN <small>Commande d'opérations</small>		CARO Inspection détaillée initiale après travaux Pont transbordeur de Rochefort Plan de repérage des désordres PYLONE RIVE GAUCHE		diades setec	
Dessiné par : T. BARRERE		Vérifié par : M. CARDIN		Date : 06 / 07 / 2021	
027 N° localité	49658 N° d'ouvrage	D S	T T	INS Phase étude	IDI Sous Phase
005 N° de Plan	A Indice				